CLIMB Exomvourgo

Ενημερωτικό Υλικό — www.exomvourgo.com Έκδοση 7 / Μάρτιος 2020

Εξώμβουργο - Τήνος

Γενικές Πληροφορίες

Στο κέντρο του νησιού βρίσκεται ο γρανιτένιος λόφος του Εξωμβούργου, ένας εντυπωσιακός και απόκρημνος βράχος πάνω στον οποίο βρίσκονται τα ερείπια του ενετικού κάστρου της Αγίας Ελένης. Το όνομα του το πήρε από τον οικισμό που υπάρχει έξω από το κάστρο (bourgo) εξω-bourgo.

Περιμετρικά του βουνού ανοίχτηκαν το 2007 γύρω στις 90 διαδρομές οι οποίες είναι χωρισμένες σε 9 τομείς.

Το υλικό του βράχου είναι γρανίτης πολύ καλής ποιότητας, γεγονός που τον κάνει να έχει πολύ καλά "πατήματα" στην αναρρίχηση. Όλες οι διαδρομές είναι πλήρως εξοπλισμένες με ανοξείδωτα βύσματα – κρίκους. Τις διαδρομές άνοιξαν με αλφαβητική σειρά οι Άρης Θεοδωρόπουλος, Γιώργος Κουτσούκης, Βασίλης Μήτσιου, Θωμάς Μιχαηλίδης, Δημήτρης Τιτόπουλος, Γιάννης Τορέλλι, Νίκος Χατζής ενώ υπεύθυνος του έργου ήταν ο Ανδρέας Κουτρουμπής.

Το παρόν ενημερωτικό υλικό βρίσκεται σε συνεχή αναθεώρηση με προσθήκη νέου υλικού.

Οποιαδήποτε πληροφορία / επισήμανση είναι ευπρόσδεκτη.

- Οι διαχειριστές της ιστοσελίδας



Τομείς

Εδώ θα βρείτε

- Γενικές Πληροφορίες
- Τομείς (πρόσβαση, καιρικές συνθήκες)
- Διαδρομές (ονομασία, βαθμός δυσκολίας, αξιολόγηση, πληροφορίες
- Στοιχεία επικοινωνίας

Πρόσβαση από Τριπόταμο (τομείς 5, 6, 7, 8 και 9)

Καιρικές Συνθήκες

Αν και οι πιο κατάλληλες εποχές για να σκαρφαλώσει κανείς είναι η άνοιξη και το φθινόπωρο, στο Εξώμβουργο είναι δυνατό ακόμα και το χειμώνα ή το καλοκαίρι. Συνήθως το πρόβλημα με την αναρρίχηση στο Εξώμβουργο είναι οι άνεμοι οι οποίοι πνέουν στο νησί καθ' όλη την διάρκεια του χρόνου. Όμως όσο ισχυροί και να είναι, πάντα υπάρχουν κάποιοι τομείς οι οποίοι έχουν σχεδόν άπνοια. Οπότε ανάλογα με τον άνεμο και την θερμοκρασία της εποχής οι κατάλληλοι τομείς είναι οι εξής:

Τομέας 1 : Κατάλληλος για νότιους ανέμους, έχει μόνιμη σκιά, προτείνεται για καλοκαιρινούς μήνες

Τομέας 2 : Κατάλληλος για νότιους ανέμους, έχει αρκετή σκιά, προτείνεται για καλοκαιρινούς μήνες

Τομέας 3 : Αρκετά εκτεθειμένος στους ανέμους, είναι λίγο εκτεθειμένος στον ήλιο, προτείνεται για φθινόπωρο ή άνοιξη

Τομέας 4 : Λιγότερο εκτεθειμένος στους ανέμους, λίγο εκτεθειμένος στον ήλιο (περισσότερο από τον τομέα 3), προτείνεται για φθινόπωρο ή άνοιξη

Τομέας 5 : Αρκετά προστατευμένος από τους ανέμους, εκτεθειμένος στον ήλιο σαν τον τομέα 4, προτείνεται για φθινόπωρο, άνοιξη ή χειμώνα

Τομέας 6 : Αρκετά προστατευμένος από τους ανέμους, είναι πολύ εκτεθειμένος στον ήλιο, προτείνεται για φθινόπωρο, άνοιξη ή χειμώνα

Τομέας 7 : Κατάλληλος για βόρειους ανέμους, έχει αρκετή ηλιοφάνεια, προτείνεται για φθινόπωρο, άνοιξη ή χειμώνα

Τομέας 8 : Προστατευμένος από όλους τους ανέμους, έχει αρκετή σκιά, προτείνεται για καλοκαιρινούς μήνες

Τομέας 9 : Κατάλληλος για βόρειους ανέμους, έχει αρκετή ηλιοφάνεια, προτείνεται για φθινόπωρο ή άνοιξη

Συμβουλή: Ο πιο κατάλληλος τομέας για αρχάριους και γενικά για όσους επισκέπτονται πρώτη φορά την Τήνο και θέλουν να δοκιμάσουν την αναρρίχηση στο Εξώμβουργο, θεωρείται ο τομέας 5 και 6 αφού λόγω του σημείου που βρίσκεται είναι προστατευμένος από όλους τους ανέμους, έχει εύκολες αλλά και όμορφες διαδρομές καθώς επίσης έχει και αρκετό χώρο για ξεκούραση και χαλάρωμα.

Πρόσβαση

Πρόσβαση στους τομείς 1, 2, 3, 4

Για να προσεγγίσετε τους τομείς 1, 2, 3, και 4 επισκεφτείτε το χωριό Ξυνάρα.
Μόλις μπείτε στο χωριό και περάσετε το παλιό δημαρχείο (αριστερά), θα βρείτε σχετική σήμανση προς το αναρριχητικό πεδίο στην αρχή ενός χωματόδρομου (δεξιά). Προχωράτε μέχρι να συναντήσετε ένα εκκλησάκι (περίπου 700 μέτρα) και από εκεί ανεβαίνετε προς το πεδίο.

Πρόσβαση στους τομείς 5, 6, 7, 8 και 9

Για πρόσβαση στους τομείς 5, 6, 7, 8 και 9 επισκεφτείτε το χωριό Τριπόταμο.
Στη διασταύρωση για τα χωριά ακολουθείτε τον μικρό ανηφορικό χωματόδρομο ευθεία προς το Εξώμβουργο. Στο τέρμα του χωματόδρομου συναντάτε ένα μικρό εκκλησάκι όπου στον περίβολο χώρο μπορείτε να παρκάρετε το αυτοκίνητο σας. Στη συνέχεια ακολουθείτε το μονοπάτι δεξιά από το εκκλησάκι για 5 λεπτά περίπου μέχρι να συναντήσετε τη σχετική σήμανση προς το πεδίο. Εκεί στρίβετε αριστερά και ακολουθείτε το μονοπάτι για περίπου 5 λεπτά ακόμα μέχρι να φτάσετε.

Σημείωση:
Όλοι οι τομείς ενώνονται μεταξύ τους με μονοπάτι, έτσι ώστε κανείς να μπορεί να κινηθεί εύκολα από τον τομέα 1 μέχρι τον τομέα 9. Στα δύσβατα σημεία έχουν τοποθετηθεί μεταλλικά σκαλοπάτια πάνω στον βράχο.

Πληροφορίες

Η πρόσβαση στον Τομέα 1 είναι από το χωριό Ξυνάρα. Θεωρείται εύκολος τομέας μιας και οι περισσότερες διαδρομές είναι δυσκολίας 5α γεγονός που τον κάνει ιδανικό για αρχάριους που θέλουν να κάνουν "μέτρα" σε εύκολες διαδρομές. Ο βράχος είναι θετικός και διαθέτει αρκετές χούφτες και πιασίματα.

Καιρός

Όπως λέει και το όνομά του είναι τομέας...Ψυγείο! Έχοντας βόρειο προσανατολισμό είναι εντελώς εκτεθειμένος στον βοριά ενώ βρίσκεται και όλη τη μέρα στην σκιά. Οπότε το σκαρφάλωμα είναι σχεδόν αδύνατο όταν έχει βόρειους ανέμους. Γενικά προτείνεται μόνο για μέρες χωρίς αέρα, με λιακάδα και ήπιο καιρό.
Η πιο κατάλληλη περίοδος για αναρρίχηση στον τομέα 1 είναι το καλοκαίρι.



Τομέας 1

Τομέας 1: Ψυγείο

ΔΙΑΔΡΟΜΗ	ΟΝΟΜΑ	ΒΑΘΜΟΣ ΔΥΣΚΟΛΙΑΣ	ΥΨΟΣ ΔΙΑΔΡΟΜΗΣ	ΣΕΤΑΚΙΑ	ΑΞΙΟΛΟΓΗΣΗ
1.1	ΕΥΛΟΓΗΜΕΝΗ	6a+	25m	10	★★★★
1.2	ΜΕΛΟΚΑΡΥΔΟ	5b	27m	12	★★★★
1.3	ΤΩΝ ΑΠΟΣΤΑΤΩΝ	5a	26m	13	★★★
1.4	ΚΑΜΙΝΑΔΟΣΧΙΣΜΗ	5a	23m	9	★★★★★★
1.5	ΟΦΙΟΥΣΑ	6a	20m	12	★★★★
1.6	ΥΔΡΟΥΣΑ	5c	18m	8	★★★★
1.7	ΑΜΦΙΤΡΙΤΗ	5a	20m	8	★★★

(Η αξιολόγηση από τους υπευθύνους της ιστοσελίδας κυμαίνεται από 1 έως 6 αστερίσκους)

Πληροφορίες

Ο τομέας 2 είναι ο πρώτος τομέας που συναντάει κανείς αν ακολουθήσει το μονοπάτι από το χωριό Ξυνάρα. Έχει σχετικά κοντές διαδρομές με ποικίλο βαθμό δυσκολίας. Ο βράχος είναι κάπως κοφτερός αλλά και ανάγλυφος με αρκετές χούφτες και πιασίματα.

Καιρός

Αν και είναι δίπλα στο "ψυγείο" δεν είναι τόσο εκτεθειμένος στο βοριά. Έχοντας βορειοδυτικό προσανατολισμό είναι προστατευμένος από τους νότιους ανέμους ενώ για αρκετό μέρος της μέρας έχει σκιά (το καλοκαίρι έχει σκιά μέχρι τις 14:00). Γενικά προτείνεται μόνο για μέρες χωρίς αέρα, με λιακάδα και ήπιο καιρό.

Η πιο κατάλληλη περίοδος για αναρρίχηση στον τομέα 2 είναι το καλοκαίρι.



Τομέας 2

Τομέας 2: Γλύπτης

ΔΙΑΔΡΟΜΗ	ΟΝΟΜΑ	ΒΑΘΜΟΣ ΔΥΣΚΟΛΙΑΣ	ΥΨΟΣ ΔΙΑΔΡΟΜΗΣ	ΣΕΤΑΚΙΑ	ΑΞΙΟΛΟΓΗΣΗ
2.1	ΓΥΖΗΣ	5a	13m	6	☆☆☆
2.2	ΑΠΟΤΡΙΧΩΣΗ	5a	14m	7	☆☆☆
2.3	ΓΛΥΠΤΗΣ	6a	17m	8	☆☆☆☆
2.4	ΘΕΜΕΛΙΟΣ ΛΙΘΟΣ	6a	19m	10	☆☆☆
2.5	ΑΚΡΟΓΩΝΙΑΙΟΣ ΛΙΘΟΣ	6a	17m	9	☆☆☆
2.6	WOOLY BULLY	5c	18m	10	☆☆☆

(Η αξιολόγηση από τους υπευθύνους της ιστοσελίδας κυμαίνεται από 1 έως 6 αστερίσκους)

Πληροφορίες

Ο τομέας 3 θεωρείται από τους πιο όμορφους τομείς του πεδίου. Διαθέτει 19 διαδρομές με ποικίλη δυσκολία η οποία ξεκινάει από 5b και φτάνει μέχρι και 7a+.

Μειονέκτημα του είναι τόσο το επικλινές έδαφος όσο και η πυκνή βλάστηση τους ανοιξιάτικους μήνες που τον κάνει λίγο δύσκολο για τον ασφαλιστή.

Ιδιαίτερη είναι η σπηλιά στο τέλος του τομέα, η οποία σχηματίζεται από τους βράχους και η οποία είναι ιδανική για ξεκούραση μιας και είναι απάνεμη και προστατεύεται μερικώς από ενδεχόμενη βροχή.

Σε αυτό τον τομέα ξεκινάει και η μοναδική 4 σχοινιών διαδρομή η οποία είναι 140m και καταλήγει σχεδόν στην κορυφή του Εξωμβούργου.



Τομέας 3

Τομέας 3: Τάμα

ΔΙΑΔΡΟΜΗ	ΟΝΟΜΑ	ΒΑΘΜΟΣ ΔΥΣΚΟΛΙΑΣ	ΥΨΟΣ ΔΙΑΔΡΟΜΗΣ	ΣΕΤΑΚΙΑ	ΑΞΙΟΛΟΓΗΣΗ
3.1	ΤΑΜΑ	6b+	22m	11	☆☆☆☆
3.2	ΑΕΡΙΚΟ	6a+	28m	13	☆☆☆☆☆
3.3	ΓΟΝΥΠΕΤΗΣ	6c	29m	13	
3.4	ΚΑΛΙΠΥΓΟΣ	6c+	30m		
3.5	ΕΡΩΤΙΚΗ ΕΞΟΜΟΛΟΓΗΣΗ	5c	21m	10	☆☆☆☆☆☆
3.6	ΑΦΕΣΗ ΑΜΑΡΤΙΩΝ	6a	35m (4σχοιν 140m.)	8	
3.7	ΑΝΑΔΥΣΗ	7a+	23m		☆☆☆☆☆☆
3.8	ΑΝΑΔΥΣΗ (παραλλαγή)	7a+	22m		☆☆☆☆☆☆
3.9	ΜΕΛΑΝΑΣ ΖΩΜΟΣ	6a+	37m		
3.10	ΞΕΝΟ ΣΩΜΑ	7b+	21m		
3.11	ΛΟΤΖΑ	6b	21m	7	☆☆☆☆☆
3.12	ΣΑΧΑΡΑ	6b+	21m	8	☆☆☆☆☆
3.13	ΠΟΥΡΝΑΡΙ	6a+	18m	7	☆☆☆☆☆
3.13.1	ΦΡΟΥΔΗ ΑΝΑΚΛΗΣΗ (2018)	6a+, 5c, 5c	28m, 28m ,30m	11, 7, 11	☆☆☆☆
3.14	ΚΡΕΜΑΣΤΟ ΜΕΝΙΡ	5c	23m	10	☆☆☆☆☆☆
3.15	ΕΚΤΟΡΑΣ	5b	20m	10	☆☆☆
3.16	ΜΑΡΙΝΑ	5b	17m	9	☆☆☆
3.17	ΜΑΝΙΤΑΡΙ	5b	17m	8	☆☆☆
3.18	ΕΛΛΗ	5b+	18m	9	☆☆☆☆
3.19	ΤΟ ΜΑΤΙ	6a	26m	8	☆☆☆☆

(Η αξιολόγηση από τους υπευθύνους της ιστοσελίδας κυμαίνεται από 1 έως 6 αστερίσκους)

Πληροφορίες

Ο τομέας 4 μπορεί να προσεγγιστεί είτε από τον τομέα 3 ακολουθώντας τα μεταλλικά σκαλιά στον βράχο, ή από τον τομέα 5.
Έχει σχετικά χαμηλές διαδρομές με βαθμό δυσκολίας γύρω στο 6b. Ο χώρος για τον ασφαλιστή είναι άνετος και επίπεδος .

Καιρός

Αρκετά εκτεθειμένος τομέας τόσο στον νοτιά όσο και στον βοριά. Τους καλοκαιρινούς μήνες έχει σκιά από το πρωί μέχρι τις 12:00 μμ.
Κατάλληλη περίοδος για αναρρίχηση στον τομέα 4 θεωρείται η άνοιξη και το φθινόπωρο.

Τομέας 4

Τομέας 4: Κέχρος

ΔΙΑΔΡΟΜΗ	ΟΝΟΜΑ	ΒΑΘΜΟΣ ΔΥΣΚΟΛΙΑΣ	ΥΨΟΣ ΔΙΑΔΡΟΜΗΣ	ΣΕΤΑΚΙΑ	ΑΞΙΟΛΟΓΗΣΗ
4.1	ΟΦΙΣ	6b	20m	12	★★★★★
4.2	ΔΗΜΗΤΡΑ	6c	23m	12	
4.3	ΤΟ ΔΑΣΟΣ	6a+	20m	9	★★
4.4	ΜΠΑΛΕΤΟ	6b+	21m	10	★★★
4.5	ΕΛΞΗ	6b+	22m	11	★★★★
4.6	Η ΜΙΚΡΟΥΛΑ	6b	10m	5	★★★★★
4.7	ΑΡΧΗ ΚΑΙ ΤΕΛΟΣ	6b	23m	11	★★★★
4.8	ΤΣΟΝΗ	5c	21m	9	★★★
4.9	ΠΝΟΗ	6c	18m	6	★★★★
4.10	ΚΑΠΕΛΟ	6c	11m	5	★★★★
4.11	ΟΡΜΑ	6c+	10m	4	★★★★
4.12	ΤΣΙΡΛΙΠΙΠΙ	7a	9m	5	★★★

(Η αξιολόγηση από τους υπευθύνους της ιστοσελίδας κυμαίνεται από 1 έως 6 αστερίσκους)

Πληροφορίες

Ο τομέας 5 αν και βρίσκεται σχεδόν στην μέση του πεδίου η καλύτερη πρόσβαση είναι από Τριπόταμο, διότι από Ξυνάρα θα πρέπει να σκαρφαλώσει κανείς τα μεταλλικά σκαλοπάτια που έχει το πεδίο για την ένωση όλων των τομέων. Είναι ο μοναδικός τομέας ο οποίος έχει διπλές σχοινιές.

Καιρός

Αρκετά προστατευμένος τομέας στους βόρειους ανέμους αλλά αρκετά εκτεθειμένος στον ήλιο.
Τους καλοκαιρινούς μήνες έχει σκιά από το πρωί μέχρι τις 12:00 το μεσημέρι.
Μπορεί να θεωρηθεί ως χειμερινό πεδίο.



Τομέας 5

Τομέας 5: Οχυρό

ΔΙΑΔΡΟΜΗ	ΟΝΟΜΑ	ΒΑΘΜΟΣ ΔΥΣΚΟΛΙΑΣ	ΥΨΟΣ ΔΙΑΔΡΟΜΗΣ	ΣΕΤΑΚΙΑ	ΑΞΙΟΛΟΓΗΣΗ
5.1	MASAI	L1 5b 20m	L2 5a 25m	L1=9	★★★★
5.2	ΚΑΡΔΙΑΝΗ	L1 5c 23m	L2 5a 22m	L1=11	★★★★★
5.3	FACTS & FRICTION	L1 6b 27m	L2 5a 27m		
5.4	ORCHIS ITALICA	L1 6a 26m	L2 5b 29m		
5.5	ΚΟΥΦΙΑ Η ΩΡΑ	5c	22m	14	★★★
5.6	BLOKUS	5c	26m	11	★★★★
5.7	ΧΑΛΕΠΑΣ	L1 6a 31m	L2 6a 20m	L1=16	★★★★
5.8	Η ΚΟΥΚΛΑ ΜΟΥ	L1 5c 24m	L2 5c 16m	L1=13	★★★★★
5.9	ΜΑΡΜΑΡΟΤΕΧΝΙΤΗΣ	L1 5b 26m	L2 5a 19m	L1=15	★★★★
5.10	Ο ΠΕΡΣΗΣ	5c	18m	8	★★★★
5.10.1	ΠΙΑΝΩ ΣΤΑΥΡΟ	5c, 5c, 5c	18m, 25m, 33m		★★★★
5.11	ΛΥΤΡΑΣ	5c	16m	11	★★★★
5.12	ΜΙΘΡΙΔΑΤΗΣ	6a+	29m	12	★★★
5.13	ΠΑΛΑΜΑΡΗΣ ΓΕΩΡΓΙΟΣ	6a	19m	10	★★★★
5.14	ΠΟΣΕΙΔΩΝΑΣ	6a+	28m	11	★★★★

(Η αξιολόγηση από τους υπευθύνους της ιστοσελίδας κυμαίνεται από 1 έως 6 αστερίσκους)

Πληροφορίες

Ο τομέας 6 βρίσκεται στον αριστερό από τους δύο βράχους που ξεχωρίζουν όταν βλέπει κανείς το πεδίο του Εξωμβούργου. Πιο εύκολη πρόσβαση είναι από Τριπόταμο.

Καιρός

Αρκετά προστατευμένος στον βοριά αλλά και με αρκετή ηλιοφάνεια.. Τους καλοκαιρινούς μήνες έχει σκιά από το πρωί μέχρι τις 11:00 πμ.
Μπορεί να θεωρηθεί και ως χειμερινό πεδίο.

Τομέας 6

Τομέας 6: Παξιμαδοκλέφτρα

ΔΙΑΔΡΟΜΗ	ΟΝΟΜΑ	ΒΑΘΜΟΣ ΔΥΣΚΟΛΙΑΣ	ΥΨΟΣ ΔΙΑΔΡΟΜΗΣ	ΣΕΤΑΚΙΑ	ΑΞΙΟΛΟΓΗΣΗ
6.1	ΟΜΠΑΤΗ	6b	19m	9	★★★
6.2	ΞΕΡΟΛΙΘΙΑ	6b+	19m	9	★★★★
6.3	ΛΑΟΥΤΙ	5c	19m	8	★★★
6.4	ΣΚΥΛΑΝΤΑΡ	6c	19m	8	★★★★
6.5	ΒΥΖΑΝΤΙΟ	5c	19m	10	★★★★
6.6	ΜΠΙΖΟΜΑΙ	6b+	18m	8	★★★★
6.7	ΠΑΞΙΜΑΔΟΚΛΕΦΤΡΑ	6b+	18m	9	★★★★
6.8	ΠΕΘΚΛΟΜΑ	6a	29m	16	★★★
6.9	ΑΧΙΝΟΛΟΓΟΣ	6c	28m	16	★★★
6.10	ΚΟΨΗ ΤΗΣ ΜΑΡΜΕΛΑΔΑΣ	5c	23m	11	★★★

(Η αξιολόγηση από τους υπευθύνους της ιστοσελίδας κυμαίνεται από 1 έως 6 αστερίσκους)

Πληροφορίες

Ο τομέας 7 βρίσκεται στο ίδιο μεγάλο κομμάτι βράχου που είναι ο τομέας 6, πλάγια όμως προς τα δεξιά..
Ο χώρος κάτω από τον τομέα δεν είναι και τόσο άνετος λόγω της κλίσης του εδάφους γεγονός που δυσκολεύει τόσο τον ασφαλιστή όσο και την τοποθέτηση του εξοπλισμού (σακίδια κλπ).

Καιρός

Έχοντας νότιο προσανατολισμό τον κάνει αρκετά προστατευμένο από τον βοριά αλλά έχει αρκετή ηλιοφάνεια. Θεωρείται χειμερινό πεδίο.

Τομέας 6

Τομέας 7: Βενιαμίν

ΔΙΑΔΡΟΜΗ	ΟΝΟΜΑ	ΒΑΘΜΟΣ ΔΥΣΚΟΛΙΑΣ	ΥΨΟΣ ΔΙΑΔΡΟΜΗΣ	ΣΕΤΑΚΙΑ	ΑΞΙΟΛΟΓΗΣΗ
7.1	ΜΗ ΚΟΙΤΑΞΕΙΣ ΚΑΤΩ	6a+	15m	10	★★★★
7.2	ΒΡΑΧΟΣΥΚΟ	6b	15m	10	★★★★★

(Η αξιολόγηση από τους υπευθύνους της ιστοσελίδας κυμαίνεται από 1 έως 6 αστερίσκους)

Πληροφορίες

Βρίσκεται στο κεντρικό κομμάτι βράχου που είναι ο τομέας 5, αλλά ψηλότερα (αρχίζει στο ύψος περίπου των πρώτων ρελέ του τομέα 5). Για να φτάσει κανείς εδώ θα πρέπει από τον τομέα 7 να ανηφορίσει προς τα αριστερά.

Και οι τέσσερεις διαδρομές είναι πλάκες με μικρά πιασίματα γεγονός που τις κάνει αρκετά ισορροπιστικές.

Καιρός

Αρκετά απάνεμος τομέας εξαιτίας των βράχων που βρίσκονται μπροστά του. Τους καλοκαιρινούς μήνες έχει σκιά από το μεσημέρι και μετά. Κατάλληλη περίοδος για αναρρίχηση θεωρείται η άνοιξη, το καλοκαίρι και το φθινόπωρο.



Τομέας 8

Τομέας 8: Καταμέρη

ΔΙΑΔΡΟΜΗ	ΟΝΟΜΑ	ΒΑΘΜΟΣ ΔΥΣΚΟΛΙΑΣ	ΥΨΟΣ ΔΙΑΔΡΟΜΗΣ	ΣΕΤΑΚΙΑ	ΑΞΙΟΛΟΓΗΣΗ
8.1	ΚΑΜΠΟΣ	6a	30m	16	★★★★★
8.2	ΚΩΜΗ	5c	30m	17	★★★★★
8.3	ΚΡΟΚΟΣ	5c	26m	14	★★★★
8.4	ΛΟΥΤΡΑ	5c	29m	12	★★★
8.5	**ΚΙΒΩΤΟΣ ΤΟΥ ΝΩΕ (2017)**	**6a+**	**26m**	**10**	★★★★

(Η αξιολόγηση από τους υπευθύνους της ιστοσελίδας κυμαίνεται από 1 έως 6 αστερίσκους)

Πληροφορίες

Είναι ο πρώτος τομέας που συναντάει κανείς ερχόμενος από το μονοπάτι μέσω του χωματόδρομου από διασταύρωση στο χωριό Τριπόταμος. Ένας όμορφος τομέας με αρκετά δύσκολες και μικρές διαδρομές, οι περισσότερες από τις οποίες θυμίζουν boulder τόσο λόγω του χαμηλού ύψους όσο και των κινήσεων bouldering που απαιτούν. Είναι αρκετά επίπεδος τομέας με άνετη ασφάλιση του αναρριχητή αλλά και τοποθέτηση των σακιδίων και του εξοπλισμού.

Καιρός

Έχοντας νοτιοδυτικό προσανατολισμό είναι αρκετά εκτεθειμένος στον νοτιά και λιγότερο στον βοριά. Έχει αρκετή ηλιοφάνεια αφού τους καλοκαιρινούς μήνες έχει σκιά από το πρωί μέχρι τις 11:30 πμ. Κατάλληλη περίοδος για αναρρίχηση στον τομέα 9 θεωρείται η άνοιξη και το φθινόπωρο.

Τομέας 9

Τομέας 9: Θαύμα

ΔΙΑΔΡΟΜΗ	ΟΝΟΜΑ	ΒΑΘΜΟΣ ΔΥΣΚΟΛΙΑΣ	ΥΨΟΣ ΔΙΑΔΡΟΜΗΣ	ΣΕΤΑΚΙΑ	ΑΞΙΟΛΟΓΗΣΗ
9.1	ΜΕΤΑΝΟΙΑ	5c	16m	9	★★★★
9.2	Ο ΕΞΑΠΟΔΩ	6a	11m	5	★★★
9.3	ΤΟ ΘΑΥΜΑ	6b	17m	10	★★★★★★
9.4	Η ΓΚΡΙΝΙΑΡΑ	6a	12m	5	★★★★
9.5	Ο ΠΑΠΑΣ Ο ΠΑΧΥΣ	6c	13m	7	★★★★★
9.6	ΙΕΡΑ ΕΞΕΤΑΣΗ	6c+	15m ή 25m	14	★★★★
9.7	ΑΝΘΡΩΠΙΝΗ ΠΑΡΕΜΒΑΣΗ	7a	20m	13	★★★★★
9.8	ΚΟΝΤΟΣ ΨΑΛΜΟΣ	6b+	16m	8	★★★★
9.9	ΤΟ ΠΟΛΥ ΤΟ ΚΥΡΙΕ ΕΛΕΗΣΟΝ	6c+	18m	9	★★★★
9.10	ΖΟΥΜΠΑΣ	6b+	10m	5	★★★★★
9.11	ΛΕΟΦΩΡΟΣ ΜΕΓΑΛΟΧΑΡΗΣ	5c	15m	8	★★★
9.12	ΠΑΠΑΡΟΥΤΕΡ	6b	16m	9	★★★★
9.13	ΚΡΕΜΑΜΕΝΟΣ	6a	14m	9	★★★★
9.14	ΚΑΒΑΛΩΝΤΑΣ ΤΟΝ ΔΡΑΚΟ	5c	14m	8	★★★★

(Η αξιολόγηση από τους υπευθύνους της ιστοσελίδας κυμαίνεται από 1 έως 6 αστερίσκους)

Πρόσβαση

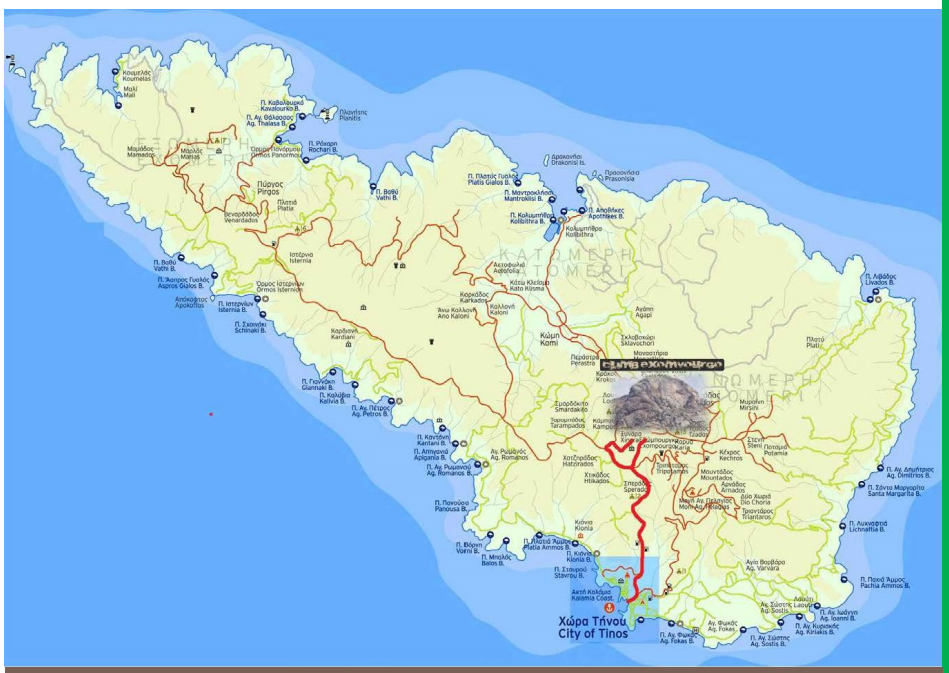

Πνευματικά δικαιώματα ενημερωτικού υλικού www.exomvourgo.com

Στοιχεία Επικοινωνίας

Για οποιαδήποτε πληροφορία μη διστάσετε να επικοινωνήσετε μαζί μας

Μάνθος Πρελορέντζος
+30 6946730291

Αντώνης Απέργης
+30 6932472328

info@exomvourgo.com

Επισκεφτείτε την ιστοσελίδα μας στο **www.exomvourgo.com**